

Route von **Salzburg** nach **Vorstadtgasse 117**

**○ Salzburg**

Auf dieser Route fallen Mautgebühren an.

A1 nehmen

3,8 km / 6 Min.

- 1. Auf **Salzburger Str./Vogelweiderstraße/B150** nach **Norden** Richtung **Pauernfeindstraße** starten  
 Weiter auf Salzburger Str./B150

---

2,4 km
- 2. Weiter auf **Lamprechtshausener Str./B156**

---

300 m
- 3. Auf **A1** über die Auffahrt **München/Innsbruck/Villach**

---

1,0 km

A10 bis **Anschlußstelle Ennstal/B320/E651** nehmen, auf A10 Ausfahrt **63-Altenmarkt** nehmen

71,1 km / 43 Min.

- 4. Auf **A1** fahren  
 Gebührenpflichtige Straße

---

8,5 km
- 5. An der Gabelung **rechts** halten, Beschilderung in Richtung **E55/A10/Italien/Slowenien/Graz/Villach/Turkey/Greece** folgen  
 Gebührenpflichtige Straße

---

1,7 km
- 6. Weiter auf **A10**  
 Gebührenpflichtige Straße

---

59,8 km
- 7. Bei Ausfahrt **63-Altenmarkt** auf **E651/B320** in Richtung **Altenmarkt/B99/Graz** fahren

---

1,1 km

B320/E651 bis **Vorstadtg.** in Schladming folgen

25,3 km / 21 Min.

- 8. Weiter auf **Anschlußstelle Ennstal/B320/E651**  
 Weiter auf B320/E651

---

5,5 km
- 9. Leicht **rechts** abbiegen auf **Ennstal Str./B320/E651**

---


18,6 km
- 10. Leicht **rechts** abbiegen Richtung **Unterer Trenkenbachweg**

---


260 m
- 11. **Rechts** abbiegen auf **Unterer Trenkenbachweg**

---


94 m

-  12. **Rechts** abbiegen auf **Coburgstraße**  



---

 290 m
-  13. Im Kreisverkehr **zweite** Ausfahrt (**Schulg.**) nehmen  

---

 450 m
-  14. Leicht **links** abbiegen, um auf **Schulg.** zu bleiben  

---

 80 m
-  15. **Links** abbiegen auf **Vorstadtg.**  
 Das Ziel befindet sich auf der linken Seite.  

---

 66 m

## 📍 **Vorstadtgasse 117**

8970 Schladming

Die Route dient nur zu Planungszwecken. Es ist möglich, dass die Verkehrsverhältnisse aufgrund von Baustellen, Verkehr, Wetter oder anderen Ereignissen von den in der Karte dargestellten Suchergebnissen abweichen können. Sie sollten daher Ihre Route entsprechend planen. Sie müssen alle Zeichen oder Hinweise bezüglich Ihrer Route beachten.