

Route von **Graz** nach **Vorstadtgasse 117**

Graz

Auf dieser Route fallen Mautgebühren an.

Von **Kaiser-Franz-Josef-Kai, Wr. Str. und B67 A9/E57** nehmen

8,5 km / 13 Min.

- 1. Auf **Landhausg.** nach **Südwesten** Richtung **Schmiedg.** starten

130 m
- 2. **Landhausg.** verläuft nach **links** und wird zu **Rauberg.**

150 m
- 3. **Rechts** abbiegen auf **Kalchbergg.**

110 m
- 4. 1. Abzweigung **rechts** nehmen, um auf **Neutorg.** zu wechseln

180 m
- 5. **Links** abbiegen auf **Andreas-Hofer-Platz**

45 m
- 6. **Rechts** abbiegen auf **Marburger Kai**

220 m
- 7. Weiter auf **Kaiser-Franz-Josef-Kai**

650 m
- 8. **Links** abbiegen auf **Keplerbrücke**

110 m
- 9. Weiter auf **Keplerstraße**

230 m
- 10. **Rechts** abbiegen auf **Lendpl.**

250 m
- 11. **Lendpl.** verläuft leicht nach **links** und wird zu **Wr. Str.**

650 m
- 12. **Rechts** abbiegen auf **Bieneng.**

31 m
- 13. **Links** abbiegen auf **Hackherg.**

450 m
- 14. **Links** abbiegen auf **Kalvariengürtel/B67b**


250 m
- 15. **Rechts** abbiegen auf **Wr. Str./B67**

4,7 km
- 16. Auf **A9/E57** über die Auffahrt **links** Richtung **S35/Salzburg/Linz/Bruck a.d.Mur**

260 m



A9/E57 bis **B320** in Selzthal folgen, auf **A9/E57** Ausfahrt **B320** nehmen

106 km / 58 Min.

- 17. Auf **A9/E57** fahren
 Gebührenpflichtige Straße
105 km
- 18. Ausfahrt **B320** auf der **linken** Seite Richtung **Radstadt/Schladming/Liezen**
900 m

B320 bis **Vorstadtg.** in Schladming folgen

54,9 km / 45 Min.

- 19. Weiter auf **B320**
2,8 km
- 20. Im Kreisverkehr **dritte** Ausfahrt (**Ennstal Str./Gesäuse Str./B320**) nehmen
 Weiter auf Ennstal Str./B320
50,9 km
- 21. **Links** abbiegen auf **Coburgstraße**
600 m
- 22. Im Kreisverkehr **zweite** Ausfahrt (**Schulg.**) nehmen
450 m
- 23. Leicht **links** abbiegen, um auf **Schulg.** zu bleiben
80 m
- 24. **Links** abbiegen auf **Vorstadtg.**
 Das Ziel befindet sich auf der linken Seite.
66 m

📍 **Vorstadtgasse 117**

8970 Schladming

Die Route dient nur zu Planungszwecken. Es ist möglich, dass die Verkehrsverhältnisse aufgrund von Baustellen, Verkehr, Wetter oder anderen Ereignissen von den in der Karte dargestellten Suchergebnissen abweichen können. Sie sollten daher Ihre Route entsprechend planen. Sie müssen alle Zeichen oder Hinweise bezüglich Ihrer Route beachten.